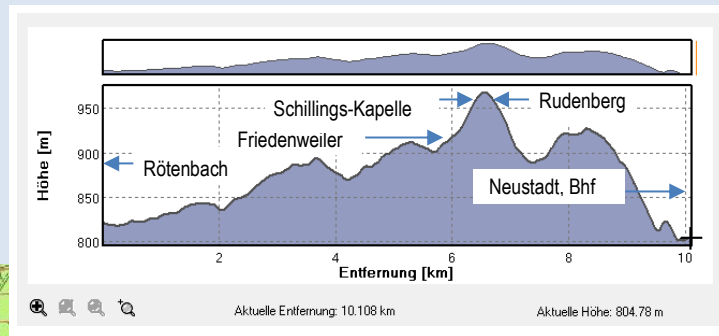
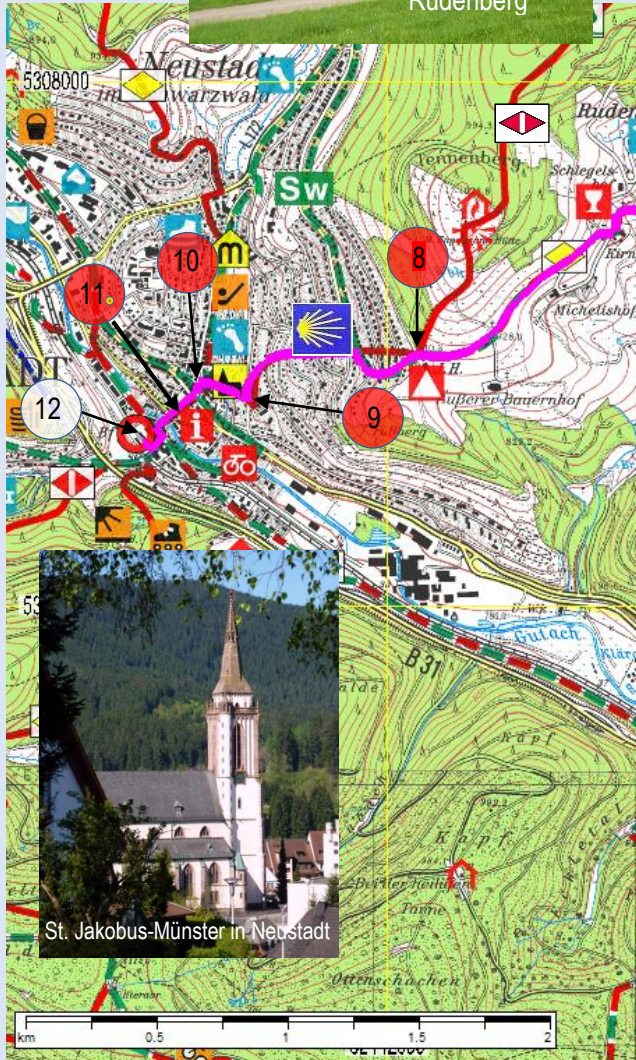




Rudenberg

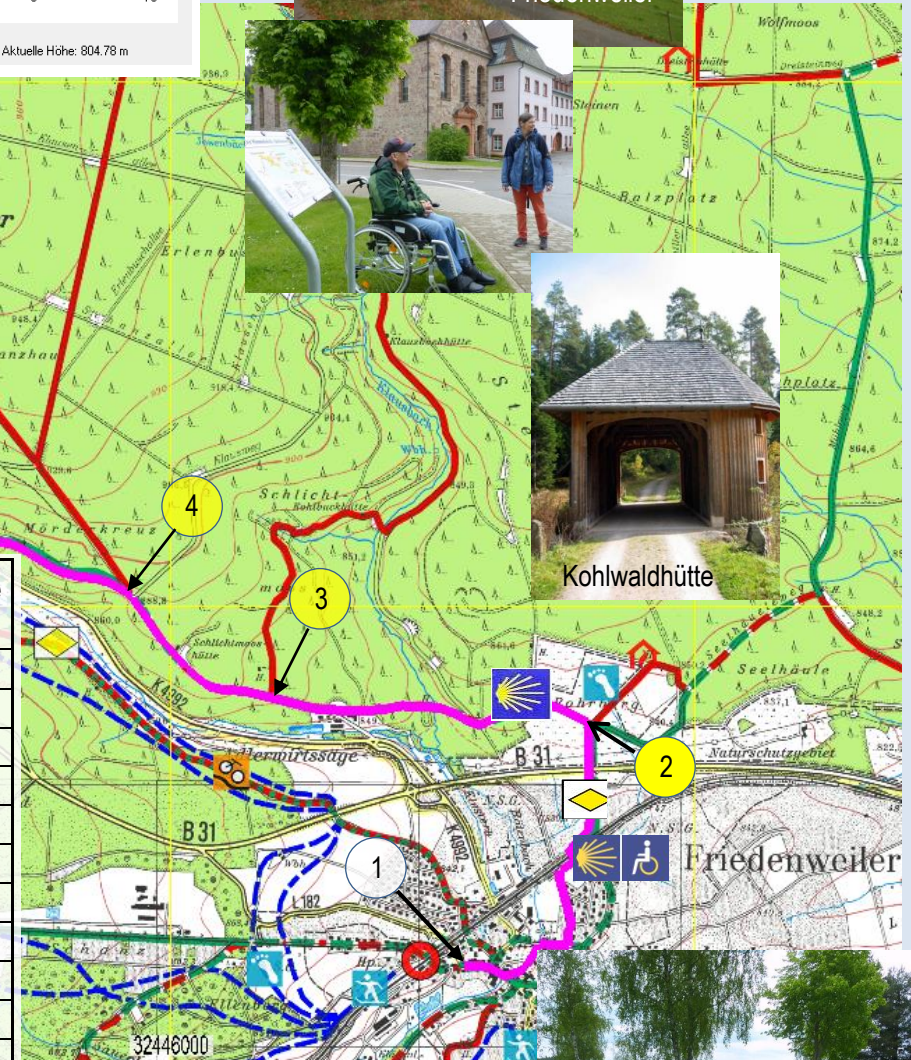


Friedenweiler



St. Jakobus-Münster in Neustadt

Lfd. Nr./ Wegmark.	Wegweisernamen	Abstand (km)	Summe (km)
Verlauf abseits des HJW 1,4 km			
1	Start: Rötensch Kirche	0,0	
2	Rohrberg	1,5	1,5
3	Schlichtweg	1,3	2,8
4	Mörderkreuz	0,7	3,5
5	Dobelschachen	1,2	4,7
6	Kirche	1	5,7
7	Schillingskapelle	0,9	6,6
Verlauf abseits des HJW 2 km			
8	Neustadt Jugendherberge	2	8,6
9	Neustadt Rudenberger-Str.	0,8	9,4
10	Neustadt Münster	0,2	9,6
11	Neustadt Postplatz	0,1	9,7
12	Ziel: Neustadt Bahnhof	0,2	9,9



Kohlwaldhütte



NSG „Rohrberg“ bei Rötensch

Grundlage: Topographische Karte und Freizeitkarte 1:25 000 (50 000)
 © Landesamt für Geoinformation und Landentwicklung Baden-Württemberg
 (www.lgl-bw.de), vom 25.04.2016, Az.: 2851.2-A/1248.
 Kartenausschnitt unmaßstäblich.

